







Schulwegplan der Wilhelm-Busch-Schule

Gesamtübersicht der Schülerströme

-  Weg aus dem Wohngebiet zwischen der Bahnhofstraße und der Heiligenhauser Straße
-  Weg aus dem Wohngebiet zwischen der Bahnhofstraße und der Eggerscheidter Straße
-  Weg aus dem Wohngebiet südlich der Heiligenhauser Straße
-  Weg aus dem Wohngebiet südlich der Eggerscheidter Straße
-  Weg aus Eggerscheidt



Der Schulwegplan gibt nur die Hauptwege der Schülerströme an. Bis ein Kind einen der Hauptwege erreicht hat, muss es einen eigenen Schulweg im Wohngebiet zurücklegen.

Dieser Weg sollte unter Berücksichtigung unserer Empfehlungen frühzeitig und individuell **mit den Eltern zusammen** geübt werden!

Sollte es notwendig sein, das Schulkind mit dem Auto zur Schule zu bringen, setzen Sie es bitte an einem sicheren Ort vor der Schule (Feuerwehrplatz, Markenbusch) ab und fahren Sie bitte **nicht** mit dem Auto in die Bismarckstraße hinein oder auf das Schulgelände vor den Sporthallen!

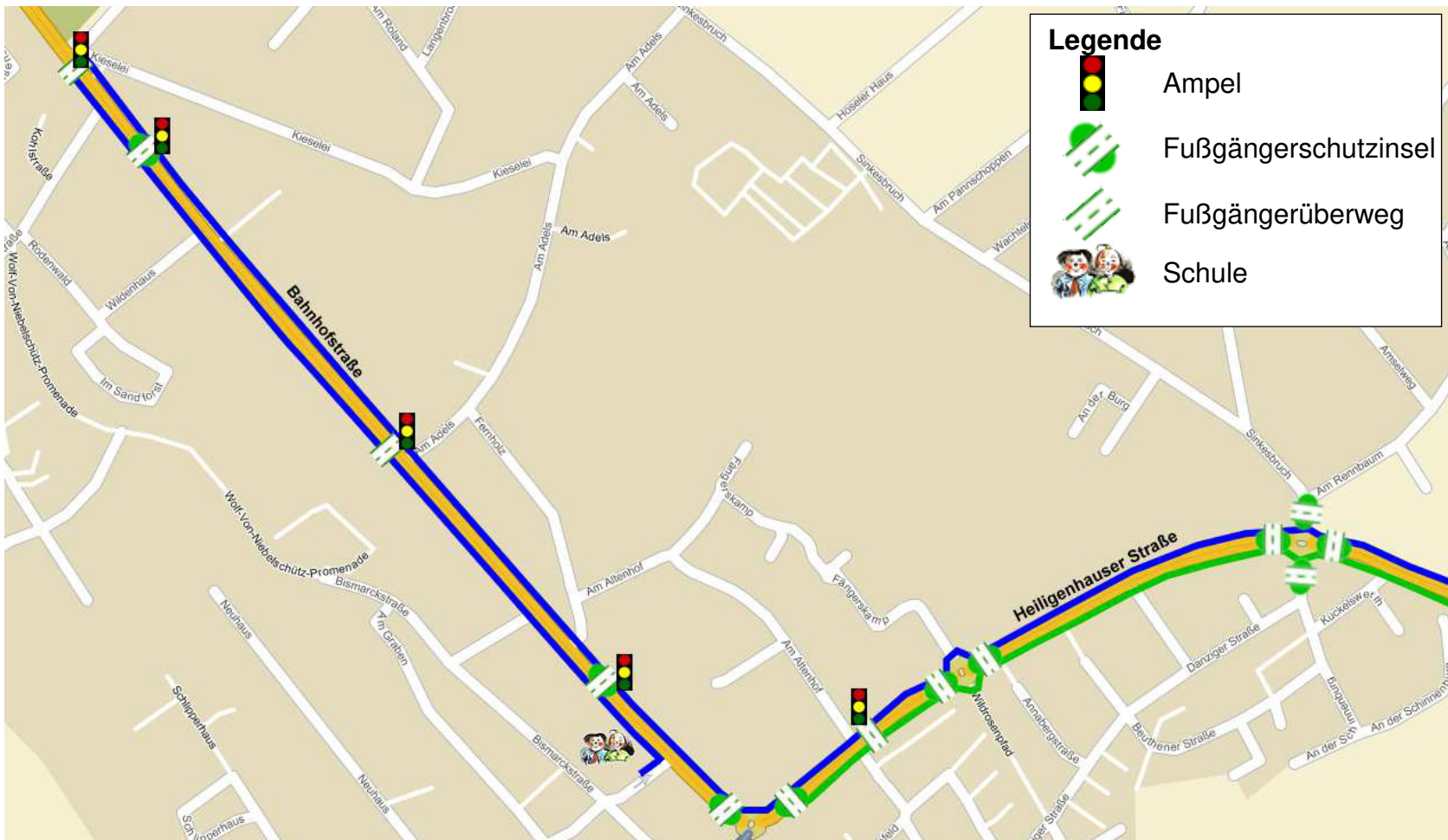
Empfohlener Schulweg für die Kinder aus dem Wohngebiet zwischen der Bahnhofstraße und der Heiligenhauser Straße

➔ Liegt die Wohnung dichter zur *Bahnhofstraße*, werden folgende Stellen zur Überquerung der Fahrbahn empfohlen:

1. Ampelanlage an der *Kieselei*
2. Ampelanlage mit Fußgängerschutzinsel am *Oberschlesischen Landesmuseum*
3. Fußgängerschutzinsel zwischen *Wanderweg* und *Maltesern*
4. Ampelanlage an der Tankstelle - Die *Bahnhofstraße* ist schlecht einzusehen, wenn man aus der Straße *Am Adels* kommt.
5. Ampelanlage mit Fußgängerschutzinsel an der *evangelischen Kirche*
6. Fußgängerschutzinsel am Kreisverkehr in der Ortsmitte

Ampelanlagen sind in jedem Fall zu bevorzugen.

Liegt die Wohnung dichter zur *Heiligenhauser Straße*, sollten die Kinder diese ansteuern und rechts auf dem Fußweg bis zur Ortsmitte gehen, rechts in die *Bahnhofstraße* einbiegen und diese dann an der Ampelanlage an der *evangelischen Kirche* überqueren. Alternative: Sollten Sie die Ausfahrt vom Parkplatz des Geschäftsviertels für zu gefährlich halten, könnte Ihr Kind auch vorher in die Straße *Am Altenhof* einbiegen und dann links durch den *Clarenbachweg* die Bahnhofstraße erreichen.



Empfohlener Schulweg für die Kinder aus dem Wohngebiet zwischen der Bahnhofstraße und der Eggerscheider Straße



Kinder aus diesem Wohngebiet müssen keine Hauptstraße überqueren und haben keine Ampelanlage auf ihrem Schulweg. Es muss jedoch entschieden werden, ob es von der Wohnung näher zur *Bahnhofstraße* oder näher zur *Eggerscheider Straße* ist. Wenn die Kinder diese Straßen dann auf dem Bürgersteig entlanggehen, müssen sie jedoch gut an den Einmündungen von Nebenstraßen aufpassen.



Empfohlener Schulweg für die Kinder aus dem Wohngebiet südlich der Heiligenhauser Straße



Kinder aus diesem Wohngebiet steuern die *Heiligenhauser Straße* an und gehen auf dem Fußweg weiter Richtung Ortsmitte. Empfehlenswert ist es, die *Heiligenhauser Straße* an der Ampelanlage gegenüber der Einmündung *Altenhof* zu überqueren und dann weiter auf der rechten Straßenseite bis zur Ortsmitte zu gehen.

Dort müssen die Kinder dann rechts in die *Bahnhofstraße* einbiegen und diese an der Ampelanlage an der *evangelischen Kirche* überqueren. Alternative: Sollten Sie die Ausfahrt vom Parkplatz des Geschäftsviertels für zu gefährlich halten,

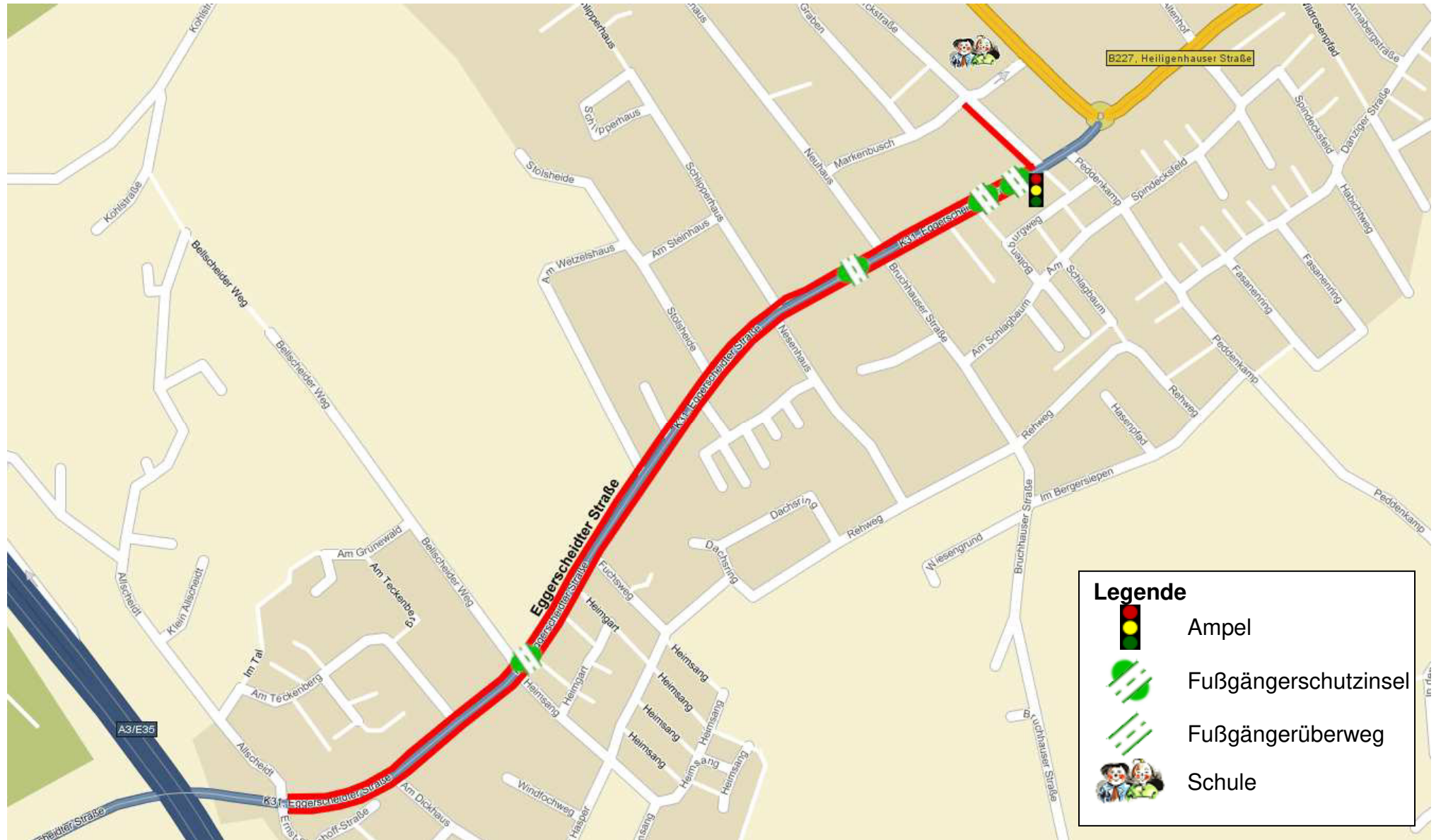
könnte Ihr Kind auch vorher in die Straße *Am Altenhof* einbiegen und dann links durch den *Clarenbachweg* die *Bahnhofstraße* erreichen. Je nach Wohnlage können die Kinder auch bis zur Ampelanlage bei *Radio Stein* an der *Eggerscheidter Straße* gehen, dann ist aber besondere Vorsicht bei der Überquerung des *Peddenkamp* geboten.



Empfohlener Schulweg für die Kinder aus dem Wohngebiet südlich der Eggerscheidter Straße



Kinder aus diesem Wohngebiet steuern die *Eggerscheidter Straße* an, gehen auf dem Bürgersteig der rechten Straßenseite weiter bis zur Ampelanlage bei *Radio Stein*, überqueren die Straße und müssen dann am *Feuerwehrplatz* aufpassen. Die *Eggerscheidter Straße* verfügt noch über Fußgängerschutzinseln bei der *Sparkasse*, der *katholischen Kirche* und an der Einmündung *Heimsang*, die Ampelanlage sollte jedoch bevorzugt werden.



Empfohlener Schulweg für die Kinder aus Eggerscheidt



Kinder aus *Eggerscheidt* kommen mit dem Schulbus zur Schule und werden nach dem Unterricht wieder abgeholt. Sie bekommen in jedem Schuljahr einen aktuellen Busfahrplan. Die Schulbushaltestelle in Hösel befindet sich aus Sicherheitsgründen in der Zufahrt zum Feuerwehrplatz, direkt am Zugang zum großen Schulhof. In Eggerscheidt muss der Schulweg zur Haltestelle am *Heckenweg* geübt werden.